

ASENDIPLAAN  
M 1 : 50 000



Kaardileht nr 5244 Vatla



Mäeeraldise piiripunktide  
koordinaadid

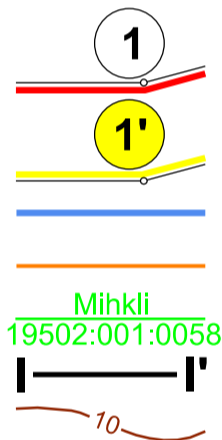
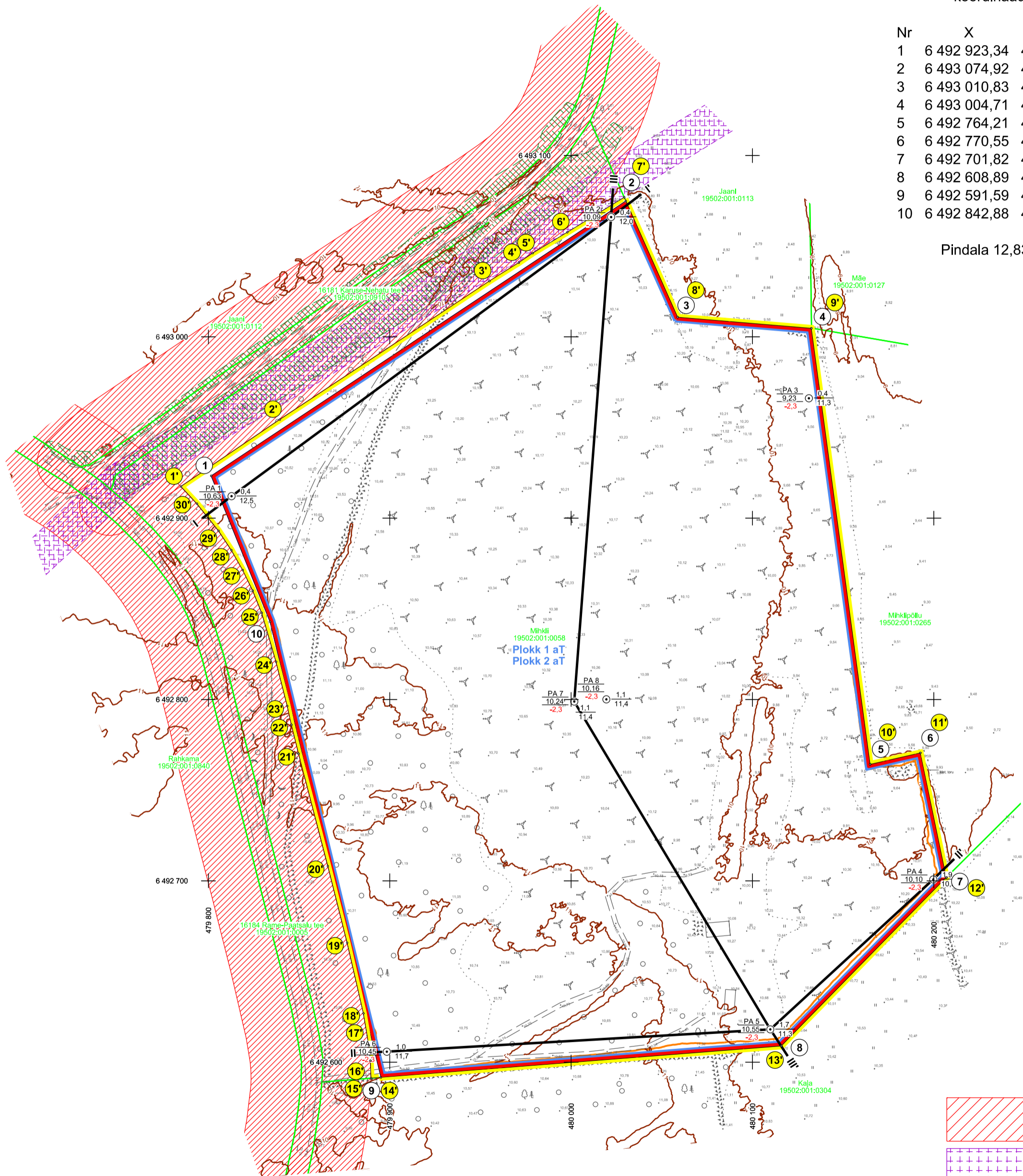
Nr	X	Y
1	6 492 923,34	479 801,52
2	6 493 074,92	480 030,18
3	6 493 010,83	480 058,73
4	6 493 004,71	480 132,43
5	6 492 764,21	480 164,80
6	6 492 770,55	480 192,52
7	6 492 701,82	480 206,79
8	6 492 608,89	480 115,82
9	6 492 591,59	479 895,13
10	6 492 842,88	479 833,98

Pindala 12,83 ha

Mäeeraldise teenindusmaa  
piiripunktide koordinaadid

Nr	X	Y
1'	6 492 917,46	479 784,86
2'	6 492 954,41	479 839,40
3'	6 493 030,74	479 954,94
4'	6 493 040,90	479 971,15
5'	6 493 046,17	479 978,79
6'	6 493 057,66	479 997,86
7'	6 493 076,95	480 029,28
8'	6 493 010,83	480 058,73
9'	6 493 004,71	480 132,43
10'	6 492 764,21	480 164,80
11'	6 492 770,55	480 192,52
12'	6 492 701,82	480 206,79
13'	6 492 608,89	480 115,82
14'	6 492 591,59	479 895,13
15'	6 492 591,16	479 889,65
16'	6 492 600,80	479 889,33
17'	6 492 609,30	479 888,44
18'	6 492 626,88	479 885,50
19'	6 492 665,82	479 876,51
20'	6 492 708,12	479 865,85
21'	6 492 770,07	479 849,74
22'	6 492 786,04	479 845,78
23'	6 492 796,38	479 843,50
24'	6 492 820,80	479 837,31
25'	6 492 847,76	479 829,41
26'	6 492 860,01	479 824,45
27'	6 492 871,37	479 818,92
28'	6 492 882,34	479 812,65
29'	6 492 893,00	479 805,60
30'	6 492 907,96	479 793,70

Pindala 13,06 ha



Mäeeraldise piir, piiripunkt ja piiripunkti number

Mäeeraldise teenindusmaa piir, piiripunkt ja piiripunkti number

Ploki piir (aT - aktiivne tarbevaru)

Kaevandamisel säiliv nõlva hoidetervik (katendis 1:2)

Katastriüksuse nimi, piir ja tunnus

Geoloogilise läbilõike joon

Maapinna samakõrgusjoon, m

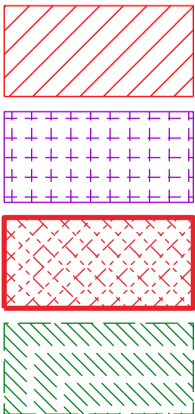
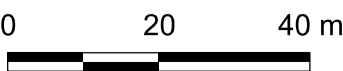
Puuraugu nr  
Suudme abs kõrgus, m  
Lamami abs kõrgus, m

Katendi paksus, m  
Kasuliku kihi paksus, m

Märkused:

- Koordinaadid L-Est 97 süsteemis, kõrgused EH2000 süsteemis.
- Asendiplaan: Maa- ja Ruumiameti X-GIS kaardirakendus.
- Plaani koostamisel on kasutatud:
  - Maa- ja Ruumiameti väljastatud katastriüksuste piirandmeid (seisuga 07.05.2026);
  - Maa- ja Ruumiameti väljastatud kitsenduste andmeid (seisuga 01.05.2026);
  - Keskonnaagentuuri EELISE andmeid (seisuga 01.04.2026);
  - Maavarade registri maardlate, plokkide ja mäeeraldiste piirandmeid (seisuga 31.03.2026);
  - "Nehatu uuringuruumi dolokivi geoloogiline uuring Pärnumaal (varu seisuga 01.11.2017" (OÜ Eesti Geoloogiakeskus, 2017, EGF 8832).
- Keskmine uuringuaegne ja eeldatav kaevandamisjärgne veetase asub abs kõrgusel 5,0 m
- Mäeeraldise lamam asub abs kõrgusel -2,3 m.
- Kasutatud tarkvara: Bentley PowerCivil for Baltics V8i (litsents: 70000661800020).

Objekti nimetus ja aadress		Joonise sisu	
Nehatu dolokivikarjäär Lääneranna vald, Pärnu maakond		Mäeeraldise plaan	
Loa omanik Tallinna Infrateenused OÜ Reti tee 9, Peetri alevik, 75312, Rae vald, Harju maakond info@infrateenused.ee		(taotleja esindaja) /Allkirjastatud digitaalselt/	Graafiline tisa 1/3
OÜ Inseneribüroo STEIGER Männiku tee 104, 11216 Tallinn +372 668 1011, info@steiger.ee		Koostas Hendrik Klaas /Allkirjastatud digitaalselt/	Möötkava 1 : 1000
		Kinnitas Erki Vaguri /Allkirjastatud digitaalselt/	Kuupäev 08.05.2026
			Töö nr 26/5516



Teekaitsevöönd

Elektripaigaldise kaitsevöönd

Geod.märgi kaitsevöönd

III kaitsekategooria liigi leiukoht